







**Plano Municipal de Defesa da  
Floresta Contra Incêndios  
Ana 1 a Ano 5**



**Comissão Municipal de Defesa da  
Floresta Contra Incêndios  
Montemor-o-Novo**

**Mapa N.º 25  
Mapa de Pontos de Água**

-  Limite de Freguesia
-  Limite de Concelho
-  Massas de Água de Maior Dimensão
-  Massas de Água de Menor Dimensão
-  Cursos de Água
-  Pontos de Água Inventariados

**Câmara Municipal de Montemor-o-Novo  
Gabinete de Protecção Civil e Segurança  
Outubro de 2014**

Fonte: Direção Geral do Território; ICNF  
Sistema de Projecção: Gauss  
Elipsóide: Hayford Internacional  
Datum Planimétrico: Datum Lisboa  
Datum Altimétrico: Marégrafo de Cascais